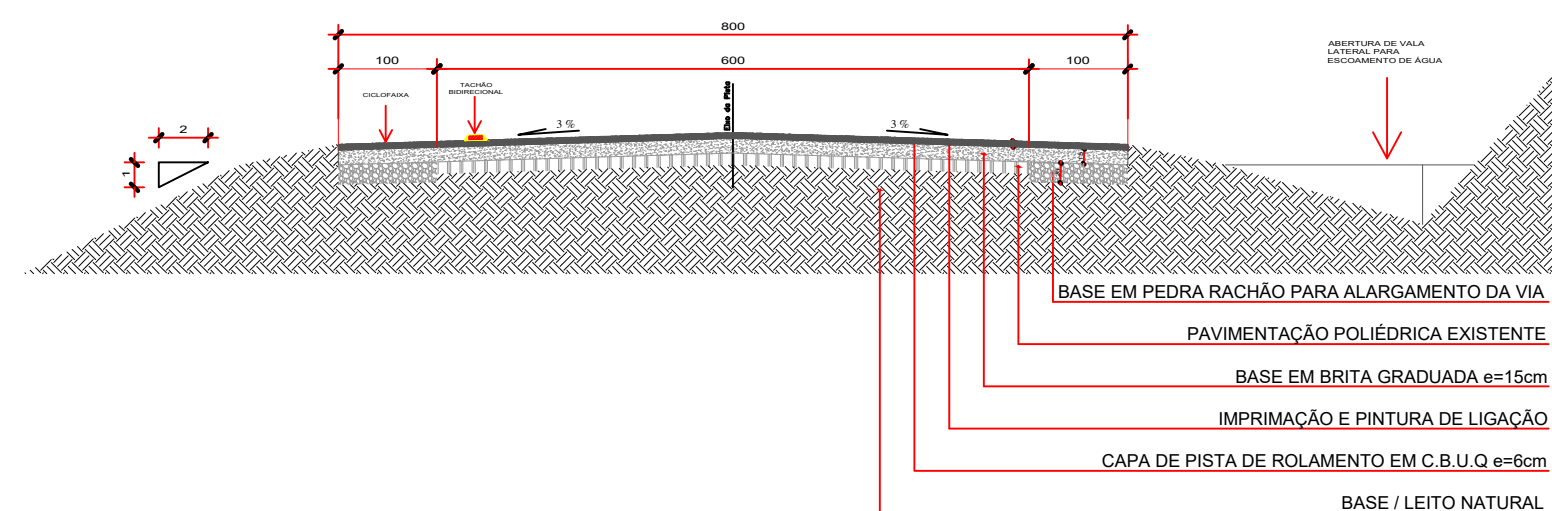
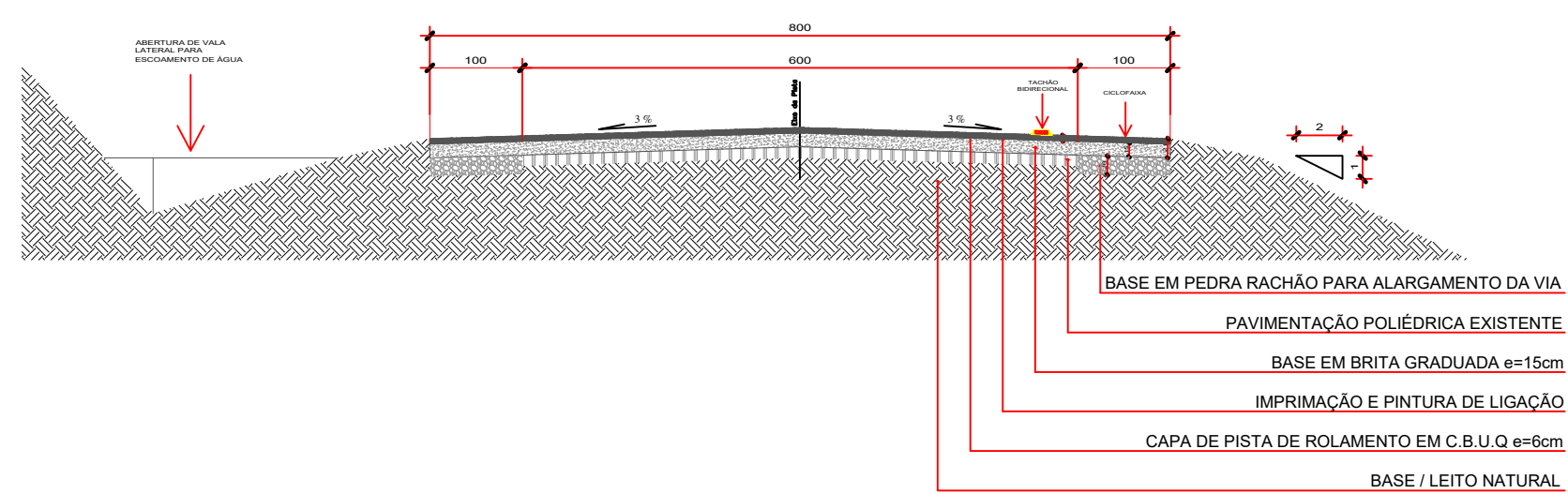




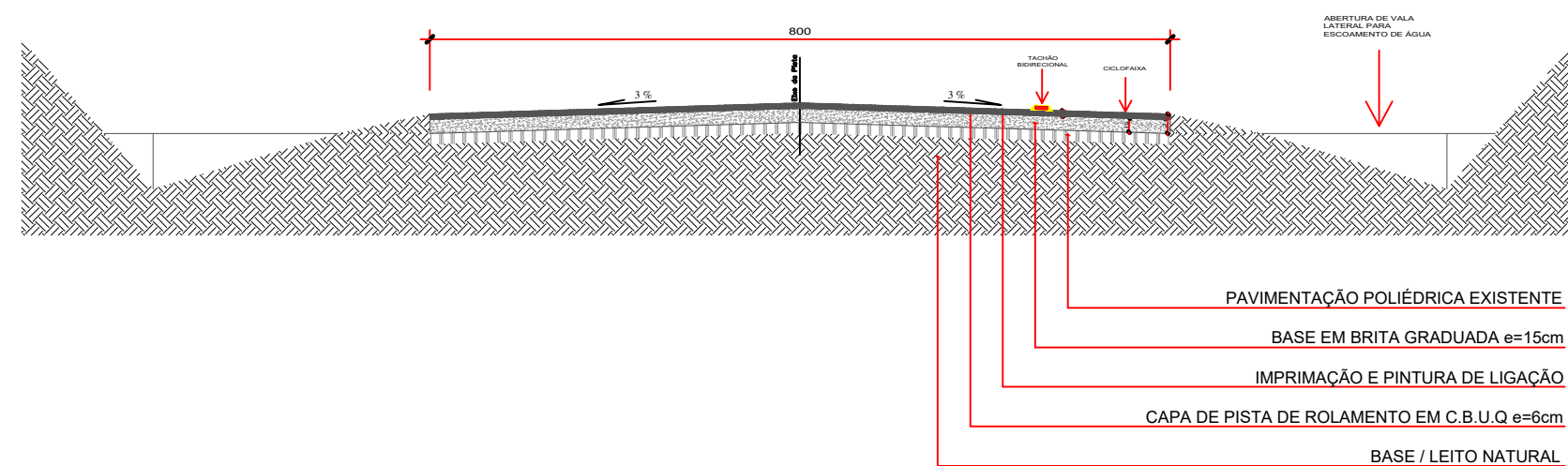
PLANTA DE SITUAÇÃO e OCUPAÇÃO DOS LOTES LINDEIROS
Escala: 1/2000



SEÇÃO TRANSVERSAL - CORTE BB - TRECHO COM ALARGAMENTO DA BASE
Escala: S/E



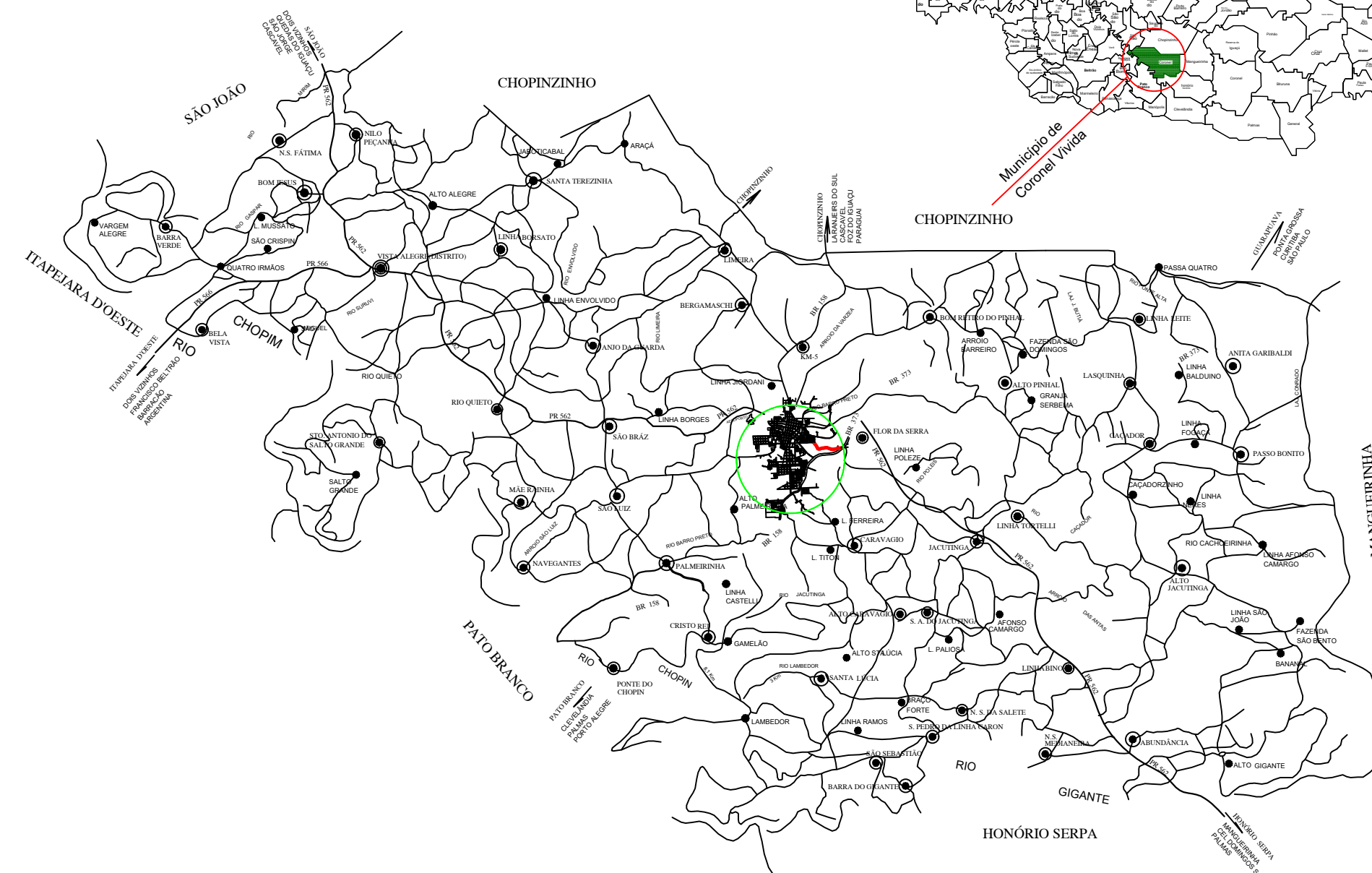
SEÇÃO TRANSVERSAL - CORTE CC - TRECHO COM ALARGAMENTO DA BASE
Escala: S/E



SEÇÃO TRANSVERSAL - CORTE DD - TRECHO SEM ALARGAMENTO DA BASE
Escala: S/E

MUNICÍPIO DE CORONEL VÍVIDA - PR
COORDENADAS GEOGRÁFICAS
LAYOUT
25°58'48.41" S 52°33'50.52" W +11°
22,34435 90m E 7,12582 12m S UTM

CORONEL VÍVIDA - PARANÁ
PERÍMETRO URBANO CORONEL VÍVIDA
PAVIMENTAÇÃO ASFÁLTICA A CONSTRUIR C.B.U.Q



PLANTA DE LOCALIZAÇÃO
Escala: S/E

- OCUPAÇÕES
CICLOFAIXA
PAVIMENTAÇÃO EM C.B.U.Q
ALARGAMENTO DE BASE

APROVAÇÕES:



MUNICÍPIO DE CORONEL VÍVIDA - PARANÁ
GESTÃO 2021 - 2024

Divisão de Estudos e Projetos
Praça Ângelo Mazzomo, s/nº
Coronel Vívica - Paraná
(46)3232-8300

Empreendimento:

PAVIMENTAÇÃO EM C.B.U.Q

RUA FIORETTO MARCOLINA

Prefeito Municipal

ANDERSON MANIQUE BARRETO
PRESIDENTE

Responsável Técnico

JEAN FELIPE MIECOANSKI
Eng. Civil - CREA - PR-148981/D

Conteúdo da prancha:
SEÇÃO TRANSVERSAL
CORTES
LOCALIZAÇÃO
SITUAÇÃO

Área de Intervenção:

9,719,99 m²

ART DE PROJETO:

1720222402648

Desenho: Douglas Strapazon

Data:

01.04.2022

Escala:

Indicada

Prancha:

01

DE 04